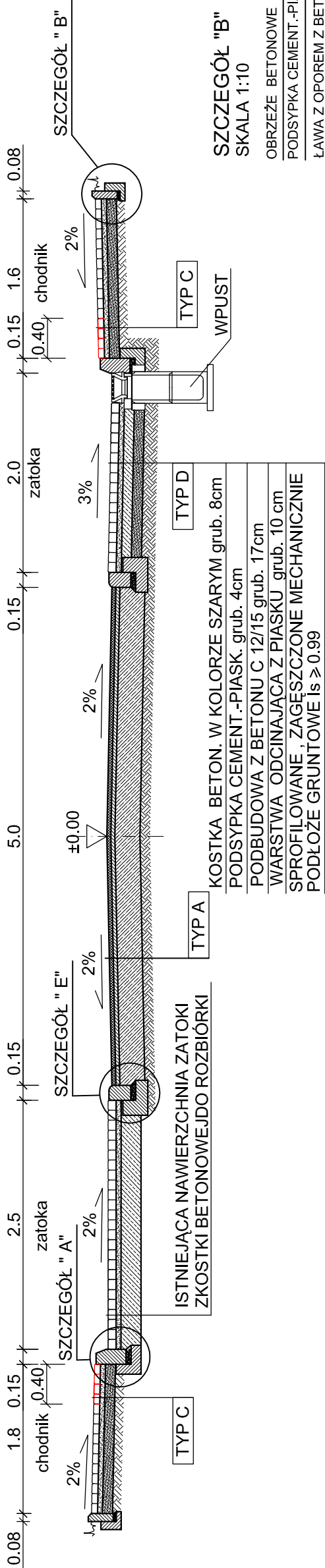


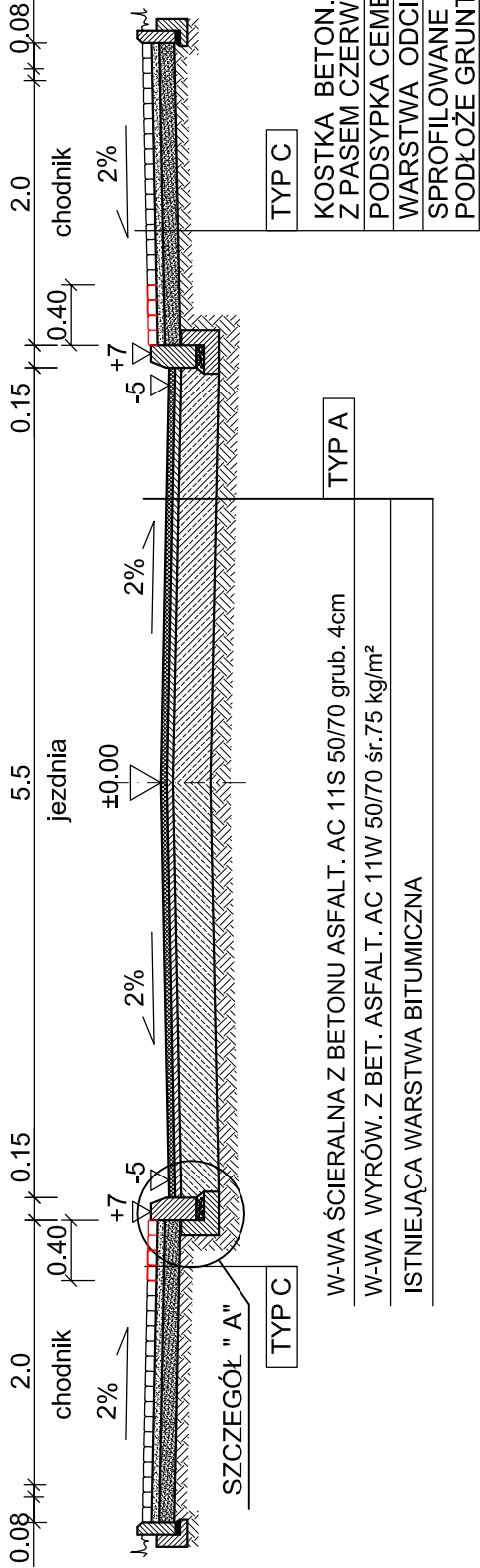
PRZEMIANOWY KONSTRUKCYJNY

SKALA 1:50

g) - OD Km 0+859 DO Km 0+897
- DLA NAWIERZCHNI JEZDNI Z OBUSTR. ZATOKAMI I CHODNIKAMI

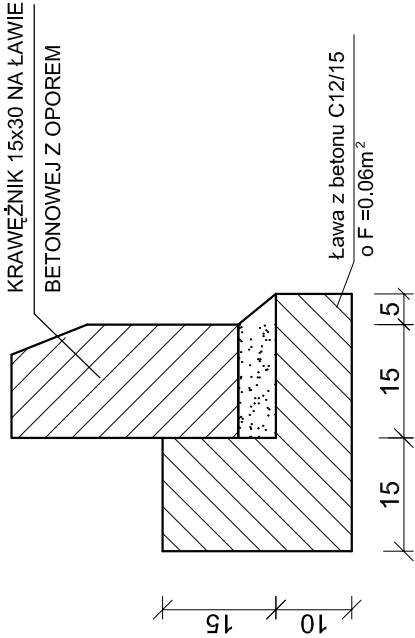


h) - OD Km 0+921 DO Km 0+996
- DLA NAWIERZCHNI JEZDNI Z OBUSTRONNYM CHODNIKIEM



SZCZEGÓŁ "A"

SKALA 1:10



| | |
|---------------|---|
| Inwestycja: | PRZEBUDOWA DRogi GMINNEJ KRUSZYNEK - ŚWIĘTOSŁAW |
| Inwestor: | - GMINA WŁOCŁAWEK |
| Nazwa rys: | GMINA WŁOCŁAWEK ul. KRÓLEWIECKA 7 |
| Projektant | PRZEMIANOWY KONSTRUKCYJNY NAWIERZCHNI JEZDNI |
| Branża | mgr.inż. URSZULA KĘDZIEŃSKA |
| Drogowej | upr. do kier. rob. konstr.-bud. nr UAN-NB-8386-5/45/64/Wk upr. do proj. i kier. rob. drogowych nr ABU-IX-8386-5/31/90/Wk |
| Data: 03.2019 | Skala: 1:50; 1:10 |
| | Nr rys. 4.4 |